



АДМИНИСТРАЦИЯ ТОЦКОГО РАЙОНА  
ОРЕНБУРГСКОЙ ОБЛАСТИ

ПО С Т А Н О В Л Е Н И Е

07.06.2021

№ 435-н

с. Тоцкое

Об установлении публичного сервитута

В соответствии со статьей 23, главой V.7 Земельного кодекса Российской Федерации, Уставом муниципального образования Тоцкий район, распоряжением Федерального дорожного агентства (Росавтодор) от 16.07.2019 № 1830-р «Об утверждении документации по планировке территории объекта «Строительство и реконструкция участков автомобильной дороги М-5 «Урал» Москва – Рязань – Пенза – Самара – Уфа – Челябинск. Реконструкция автомобильной дороги М-5 «Урал» Москва – Рязань – Пенза – Самара – Уфа – Челябинск (подъезд к г. Оренбург) на участке км 215 – км 225, Оренбургская область», ходатайством об установлении публичного сервитута Федерального казенного учреждения «Федеральное управление автомобильных дорог «Приуралье» Федерального дорожного агентства» (ФКУ Упрдор «Приуралье»):

1. Установить публичный сервитут в интересах Федерального казенного учреждения «Федеральное управление автомобильных дорог «Приуралье» Федерального дорожного агентства» (ОГРН: 1020203220212, местонахождение 450097, Республика Башкортостан, город Уфа, бульвар Хадиы Давлетшиной, 34), в целях обеспечения строительства, реконструкции объекта «Строительство и реконструкция участков автомобильной дороги М-5 «Урал» Москва – Рязань – Пенза – Самара – Уфа – Челябинск. Реконструкция автомобильной дороги М-5 «Урал» Москва – Рязань – Пенза – Самара – Уфа – Челябинск (подъезд к г. Оренбург) на участке км 215 – км 225, Оренбургская область», в отношении земельных участков:

1.1. Земельный участок с кадастровым номером 56:32:0000000:1214, местоположение: Оренбургская обл., р-н Тоцкий, Тоцкий сельсовет, на земельном участке расположена ВЛ 110 кВ Бузулук-Сорочинск, публичный сервитут устанавливается на часть земельного участка площадью 170 кв.м.;

1.2. Земельный участок с кадастровым номером 56:32:0000000:2150, местоположение: Российская Федерация, Оренбургская область, Тоцкий



район, земельный участок расположен в северо-восточной части кадастрового квартала 56:32:0, публичный сервитут устанавливается на часть земельного участка площадью 12949 кв.м.;

1.3. Земельный участок с кадастровым номером 56:32:2110002:150, местоположение: Оренбургская обл., р-н Тоцкий, Тоцкий сельсовет, на земельном участке расположена ВЛ-110 кВ Бузулук-Сорочинск отпайка на п.с. "Тоцкая", публичный сервитут устанавливается на часть земельного участка площадью 22 кв.м.;

1.4. Земельный участок с кадастровым номером 56:32:0000000:2155, местоположение: р-н Тоцкий, Российская Федерация, публичный сервитут устанавливается на часть земельного участка площадью 40 кв.м.;

1.5. Земельный участок с кадастровым номером 56:32:0000000:2148, местоположение: Российская Федерация, Оренбургская область, Тоцкий район, публичный сервитут устанавливается на часть земельного участка площадью 7579 кв.м.;

1.6. Земельный участок с кадастровым номером 56:32:0000000:2146, местоположение: Российская Федерация, Оренбургская область, Тоцкий район, публичный сервитут устанавливается на часть земельного участка площадью 7823 кв.м.;

1.7. Земельный участок с кадастровым номером 56:32:0000000:2147, местоположение: Российская Федерация, Оренбургская область, Тоцкий район, публичный сервитут устанавливается на часть земельного участка площадью 8322 кв.м.;

1.8. Земельный участок с кадастровым номером 56:32:0000000:2144, местоположение: Российская Федерация, Оренбургская область, Тоцкий район, публичный сервитут устанавливается на часть земельного участка площадью 5842 кв.м.;

1.9. Земельный участок с кадастровым номером 56:32:0000000:2159, местоположение: Оренбургская область, Тоцкий р-н, Тоцкий с/с, земельный участок расположен в северной части кадастрового квартала 56:32:0, публичный сервитут устанавливается на часть земельного участка площадью 114780 кв.м.;

1.10. Земельный участок с кадастровым номером 56:32:2110001:436, местоположение: Российская Федерация, Оренбургская область, р-н Тоцкий, публичный сервитут устанавливается на часть земельного участка площадью 27548 кв.м.;

1.11. Земельный участок с кадастровым номером 56:32:2110001:4 (земельный участок в составе ЕЗП 56:32:0000000:2), местоположение: обл. Оренбургская, р-н Тоцкий, публичный сервитут устанавливается на часть земельного участка площадью 312 кв.м.;

1.12. Земельный участок с кадастровым номером 56:32:0000000:1844 (земельный участок в составе ЕЗП 56:32:0000000:48), местоположение: Российская Федерация, Оренбургская область, Тоцкий район, земельный участок расположен в северной части кадастрового квартала 56:32:0000000, публичный сервитут устанавливается на часть земельного участка площадью 64124 кв.м.;



1.13. Земельный участок с кадастровым номером 56:32:0000000:1702, местоположение: Российская Федерация, Оренбургская область, р-н Тоцкий, публичный сервитут устанавливается на часть земельного участка площадью 20242 кв.м.

1.14. Земельный участок с кадастровым номером 56:32:0000000:1425, местоположение: Оренбургская область, Тоцкий район, на земельном участке расположено сооружение ВЛ 35 кВ Тоцк-Логачевка с 309 опорой общей протяженностью 40260 (сорок тысяч двести шестьдесят) м.; 56-01/34-1/2002-385; Оренбургская область, Тоцкий район., публичный сервитут устанавливается на часть земельного участка площадью 7 кв.м.

1.15. Земельный участок с кадастровым номером 56:32:2110001:165, местоположение: Оренбургская обл, р-н Тоцкий, с/с Тоцкий, на земельном участке расположено передаточное устройство ВЛ-110 кВ Бузулук-Сорочинск отпайка на п.с. "Тоцкая", публичный сервитут устанавливается на часть земельного участка площадью 123 кв.м.

1.16. Земельный участок с кадастровым номером 56:32:2110001:364, местоположение: Российская Федерация, Оренбургская область, Тоцкий район, земельный участок расположен в юго-восточной части кадастрового квартала 56:32:2110001, публичный сервитут устанавливается на часть земельного участка площадью 42436 кв.м.

1.17. Земельный участок с кадастровым номером 56:32:2110001:110 (земельный участок в составе ЕЗП 56:32:0000000:48), местоположение: Оренбургская обл., р-н Тоцкий, земельный участок расположен в северной части Тоцкого районного кадастрового квартала 56:32:0, публичный сервитут устанавливается на часть земельного участка площадью 944 кв.м.

1.18. Земельный участок с кадастровым номером 56:32:0000000:1910, местоположение: Российская Федерация, Оренбургская область, р-н Тоцкий, публичный сервитут устанавливается на часть земельного участка площадью 13831 кв.м.

1.19. Земельный участок с кадастровым номером 56:32:0000000:1908, местоположение: Российская Федерация, Оренбургская область, р-н Тоцкий, публичный сервитут устанавливается на часть земельного участка площадью 11672 кв.м.

1.20. Земельный участок с кадастровым номером 56:32:0000000:1907, местоположение: Российская Федерация, Оренбургская область, р-н Тоцкий, публичный сервитут устанавливается на часть земельного участка площадью 4641 кв.м.

1.21. Земельный участок с кадастровым номером 56:32:0000000:1868, местоположение: Российская Федерация, Оренбургская область, р-н Тоцкий, публичный сервитут устанавливается на часть земельного участка площадью 4689 кв.м.

1.22. Земельный участок с кадастровым номером 56:32:2110001:357, местоположение: Оренбургская область, р-н Тоцкий, публичный сервитут устанавливается на часть земельного участка площадью 16614 кв.м.

1.23. Земельный участок с кадастровым номером 56:32:2110001:393 (земельный участок в составе ЕЗП 56:32:0000000:48), местоположение:



Оренбургская обл., р-н Тоцкий, земельный участок расположен в северной части Тоцкого районного кадастрового квартала 56:32:0, публичный сервитут устанавливается на часть земельного участка площадью 1570 кв.м.

1.24. Земельный участок с кадастровым номером 56:32:2110001:47 (земельный участок в составе ЕЗП 56:32:0000000:23), местоположение: обл. Оренбургская, р-н Тоцкий, с. Тоцкое, ул. Просторная, 5, публичный сервитут устанавливается на часть земельного участка площадью 4 кв.м.

1.25. Земельный участок с кадастровым номером 56:32:2110004:66, местоположение: Оренбургская обл., р-н Тоцкий, с/с Тоцкий. Земельный участок № 2 расположен в восточной части кадастрового квартала 56:32:2110004, публичный сервитут устанавливается на часть земельного участка площадью 22784 кв.м.

1.26. Земельный участок с кадастровым номером 56:32:2110004:73, местоположение: Российская Федерация, Оренбургская область, р-н Тоцкий, публичный сервитут устанавливается на часть земельного участка площадью 3363 кв.м.

1.27. Земельный участок с кадастровым номером 56:32:2110004:82, местоположение: Российская Федерация, Оренбургская область, р-н Тоцкий, публичный сервитут устанавливается на часть земельного участка площадью 3311 кв.м.

1.28. Земельный участок с кадастровым номером 56:32:2110004:302, местоположение: Российская Федерация, обл. Оренбургская, р-н Тоцкий, земельный участок расположен западной части кадастрового квартала 56:32:2110004, публичный сервитут устанавливается на часть земельного участка площадью 16011 кв.м.

1.29. Земельный участок с кадастровым номером 56:32:2110004:305, местоположение: Российская Федерация, Оренбургская область, Тоцкий р-н, публичный сервитут устанавливается на часть земельного участка площадью 3046 кв.м.

1.30. Земельный участок с кадастровым номером 56:32:2110004:61, местоположение: обл. Оренбургская, р-н Тоцкий, земельный участок расположен в западной части кадастрового квартала 56:32:2110004, публичный сервитут устанавливается на часть земельного участка площадью 25604 кв.м.

1.31. Земельный участок с кадастровым номером 56:32:2110004:50 (земельный участок в составе ЕЗП 56:32:0000000:48), местоположение: Оренбургская обл., р-н Тоцкий, земельный участок расположен в северной части Тоцкого районного кадастрового квартала 56:32:0, публичный сервитут устанавливается на часть земельного участка площадью 1315 кв.м.

1.32. Земельный участок с кадастровым номером 56:32:2110004:62, местоположение: обл. Оренбургская, р-н Тоцкий, земельный участок расположен в южной части кадастрового квартала 56:32:2110004, публичный сервитут устанавливается на часть земельного участка площадью 3491 кв.м.

1.33. Земельный участок с кадастровым номером 56:32:2110004:88, местоположение: Российская Федерация, Оренбургская область, Тоцкий



район, публичный сервитут устанавливается на часть земельного участка площадью 2550 кв.м.

1.34. Земельный участок с кадастровым номером 56:32:2110004:63, местоположение: обл. Оренбургская, р-н Тоцкий, земельный участок расположен в юго-западной части кадастрового квартала 56:32:2110004, публичный сервитут устанавливается на часть земельного участка площадью 29027 кв.м.

1.35. Земельный участок с кадастровым номером 56:32:2110004:87, местоположение: обл. Оренбургская, р-н Тоцкий, земельный участок расположен в юго-западной части кадастрового квартала 56:32:2110004, публичный сервитут устанавливается на часть земельного участка площадью 11163 кв.м.

1.36. Земельный участок с кадастровым номером 56:32:0000000:413, местоположение: Оренбургская обл, р-н Тоцкий, Тоцкий сельсовет. Земельный участок расположен в северо-восточной части кадастрового квартала 56:32:0, публичный сервитут устанавливается на часть земельного участка площадью 32770 кв.м.

1.37. Земельный участок с кадастровым номером 56:32:0000000:1504, местоположение: Оренбургская область, Тоцкий район, публичный сервитут устанавливается на часть земельного участка площадью 110246 кв.м.

1.38. Земельный участок с кадастровым номером 56:32:0000000:2162, местоположение: Российская Федерация, Оренбургская область, Тоцкий район, Тоцкий сельсовет, Земельный участок расположен в северной части кадастрового квартала 56:32:0, публичный сервитут устанавливается на часть земельного участка площадью 3556 кв.м.

1.39. Земельный участок, государственная собственность на который не разграничена, местоположение: Российская Федерация, Оренбургская область, Тоцкий район, кадастровый квартал 56:32:2110002, публичный сервитут устанавливается на часть земельного участка площадью 1199 кв.м.

1.40. Земельный участок, государственная собственность на который не разграничена, местоположение: Российская Федерация, Оренбургская область, Тоцкий район, кадастровый квартал 56:32:2110001, публичный сервитут устанавливается на часть земельного участка площадью 53312 кв.м.

1.41. Земельный участок, государственная собственность на который не разграничена, местоположение: Российская Федерация, Оренбургская область, Тоцкий район, кадастровый квартал 56:32:2110004, публичный сервитут устанавливается на часть земельного участка площадью 5642 кв.м.

2. Утвердить границы публичного сервитута площадью 694674 кв. м., согласно приложению.

3. Публичный сервитут устанавливается на срок 2 года.

4. Плата за публичный сервитут в отношении земельных участков, находящихся в государственной или муниципальной собственности и не обремененных правами третьих лиц, устанавливается в размере 0,01 процента среднего уровня кадастровой стоимости земельных участков по муниципальному району за каждый год использования этих земельных участков и производится в виде единовременного платежа.

5. Федеральному казенному учреждению «Федеральное управление автомобильных дорог «Приуралье» Федерального дорожного агентства» обеспечить проведение мероприятий по внесению сведений о публичном сервитуте в Единый государственный реестр недвижимости.

6. Контроль за исполнением постановления возложить на заместителя главы администрации муниципального образования Тоцкий район по финансовым и экономическим вопросам – руководителя финансового отдела администрации Тоцкого района Скрыбина С.В.

7. Постановление вступает в законную силу со дня его подписания.

Глава Тоцкого района



В.Г. Ковешников

Разослано: администрация района, отдел по имуществу, ФКУ Упрдор «Приуралье», землепользователи, Росреестр.

## ОПИСАНИЕ МЕСТОПОЛОЖЕНИЯ ГРАНИЦ

**Публичный сервитут устанавливаемый для обеспечения строительства, реконструкции объекта: «Строительство и реконструкция участков автомобильной дороги М-5 «Урал» Москва – Рязань – Пенза – Самара – Уфа – Челябинск. Реконструкция автомобильной дороги М-5 «Урал» Москва – Рязань – Пенза – Самара – Уфа – Челябинск (подъезд к г. Оренбург) на участке км 215 – км 225, Оренбургская область»**

(наименование объекта, местоположение границ которого описано (далее - объект))

### Раздел 1

#### Сведения об объекте

№ п/п	Характеристики объекта	Описание характеристик
1	2	3
1.	Местоположение объекта	461100, Оренбургская область, район Тоцкий
2.	Площадь объекта +/- величина погрешности определения площади (Р +/- Дельта Р)	694674 +/- 583 м <sup>2</sup>
3.	Иные характеристики объекта	-

## Раздел 2

### Сведения о местоположении границ объекта

1. Система координат МСК-56 (Зона 1)

2. Сведения о характерных точках границ объекта

Обозначение характерных точек границ	Координаты, м		Метод определения координат характерной точки	Средняя квадратическая погрешность положения характерной точки (Mt), м	Описание обозначения точки на местности (при наличии)
	X	Y			
1	2	3	4	5	6
1	513238.63	1340283.54	Метод спутниковых геодезических измерений (определений)	0.2	-
2	513260.01	1340287.14	Метод спутниковых геодезических измерений (определений)	0.2	-
3	513265.00	1340295.83	Метод спутниковых геодезических измерений (определений)	0.2	-
4	513220.62	1340637.05	Метод спутниковых геодезических измерений (определений)	0.2	-
5	513190.60	1340867.09	Метод спутниковых геодезических измерений (определений)	0.2	-
6	513167.60	1341043.38	Метод спутниковых геодезических измерений (определений)	0.2	-
7	513144.44	1341220.87	Метод спутниковых геодезических измерений (определений)	0.2	-
8	513132.68	1341300.93	Метод спутниковых геодезических измерений (определений)	0.2	-
9	513079.40	1341343.28	Метод спутниковых геодезических измерений (определений)	0.2	-
10	513101.66	1341179.68	Метод спутниковых геодезических измерений (определений)	0.2	-
11	513152.30	1340830.19	Метод спутниковых геодезических измерений (определений)	0.2	-



2. Сведения о характерных точках границ объекта					
Обозначение характерных точек границ	Координаты, м		Метод определения координат характерной точки	Средняя квадратическая погрешность положения характерной точки (Mt), м	Описание обозначения точки на местности (при наличии)
	X	Y			
1	2	3	4	5	6
12	513231.40	1340287.45	Метод спутниковых геодезических измерений (определений)	0.2	-
1	513238.63	1340283.54	Метод спутниковых геодезических измерений (определений)	0.2	-
13	513051.38	1341903.28	Метод спутниковых геодезических измерений (определений)	0.2	-
14	512917.67	1342880.94	Метод спутниковых геодезических измерений (определений)	0.2	-
15	512665.60	1344722.29	Метод спутниковых геодезических измерений (определений)	0.2	-
16	512509.64	1345861.10	Метод спутниковых геодезических измерений (определений)	0.2	-
17	512404.24	1346565.64	Метод спутниковых геодезических измерений (определений)	0.2	-
18	512384.14	1346647.60	Метод спутниковых геодезических измерений (определений)	0.2	-
19	512375.33	1346652.13	Метод спутниковых геодезических измерений (определений)	0.2	-
20	512354.46	1346649.39	Метод спутниковых геодезических измерений (определений)	0.2	-
21	512333.58	1346571.60	Метод спутниковых геодезических измерений (определений)	0.2	-
22	512466.83	1345650.23	Метод спутниковых геодезических измерений (определений)	0.2	-
23	512405.30	1345568.61	Метод спутниковых геодезических измерений (определений)	0.2	-

2. Сведения о характерных точках границ объекта					
Обозначение характерных точек границ	Координаты, м		Метод определения координат характерной точки	Средняя квадратическая погрешность положения характерной точки (Mt), м	Описание обозначения точки на местности (при наличии)
	X	Y			
1	2	3	4	5	6
24	512281.78	1345558.31	Метод спутниковых геодезических измерений (определений)	0.2	-
25	511438.24	1345487.92	Метод спутниковых геодезических измерений (определений)	0.2	-
26	510553.01	1345414.05	Метод спутниковых геодезических измерений (определений)	0.2	-
27	510226.11	1345386.78	Метод спутниковых геодезических измерений (определений)	0.2	-
28	510184.85	1345366.78	Метод спутниковых геодезических измерений (определений)	0.2	-
29	510201.28	1345319.18	Метод спутниковых геодезических измерений (определений)	0.2	-
30	510239.16	1345337.54	Метод спутниковых геодезических измерений (определений)	0.2	-
31	510566.91	1345365.04	Метод спутниковых геодезических измерений (определений)	0.2	-
32	511449.38	1345438.67	Метод спутниковых геодезических измерений (определений)	0.2	-
33	512297.15	1345509.41	Метод спутниковых геодезических измерений (определений)	0.2	-
34	512414.34	1345519.19	Метод спутниковых геодезических измерений (определений)	0.2	-
35	512506.37	1345525.55	Метод спутниковых геодезических измерений (определений)	0.2	-
36	512577.26	1345003.87	Метод спутниковых геодезических измерений (определений)	0.2	-



2. Сведения о характерных точках границ объекта					
Обозначение характерных точек границ	Координаты, м		Метод определения координат характерной точки	Средняя квадратическая погрешность положения характерной точки (Mt), м	Описание обозначения точки на местности (при наличии)
	X	Y			
1	2	3	4	5	6
37	512638.20	1344556.56	Метод спутниковых геодезических измерений (определений)	0.2	-
38	512867.51	1342881.13	Метод спутниковых геодезических измерений (определений)	0.2	-
39	512996.39	1341940.49	Метод спутниковых геодезических измерений (определений)	0.2	-
40	513024.16	1341921.09	Метод спутниковых геодезических измерений (определений)	0.2	-
13	513051.38	1341903.28	Метод спутниковых геодезических измерений (определений)	0.2	-
41	510169.84	1345303.95	Метод спутниковых геодезических измерений (определений)	0.2	-
42	510153.35	1345351.52	Метод спутниковых геодезических измерений (определений)	0.2	-
43	509914.87	1345235.95	Метод спутниковых геодезических измерений (определений)	0.2	-
44	509663.91	1344948.01	Метод спутниковых геодезических измерений (определений)	0.2	-
45	508969.58	1344151.34	Метод спутниковых геодезических измерений (определений)	0.2	-
46	508463.59	1343570.77	Метод спутниковых геодезических измерений (определений)	0.2	-
47	508334.74	1343353.64	Метод спутниковых геодезических измерений (определений)	0.2	-
48	508221.11	1343416.77	Метод спутниковых геодезических измерений (определений)	0.2	-

2. Сведения о характерных точках границ объекта					
Обозначение характерных точек границ	Координаты, м		Метод определения координат характерной точки	Средняя квадратическая погрешность положения характерной точки (Mt), м	Описание обозначения точки на местности (при наличии)
	X	Y			
1	2	3	4	5	6
49	508170.68	1343357.71	Метод спутниковых геодезических измерений (определений)	0.2	-
50	508130.06	1343381.78	Метод спутниковых геодезических измерений (определений)	0.2	-
51	508126.74	1343376.27	Метод спутниковых геодезических измерений (определений)	0.2	-
52	507964.80	1343474.26	Метод спутниковых геодезических измерений (определений)	0.2	-
53	507940.12	1343433.87	Метод спутниковых геодезических измерений (определений)	0.2	-
54	508086.98	1343349.91	Метод спутниковых геодезических измерений (определений)	0.2	-
55	508075.69	1343330.43	Метод спутниковых геодезических измерений (определений)	0.2	-
56	508491.20	1343079.90	Метод спутниковых геодезических измерений (определений)	0.2	-
57	508493.28	1343083.02	Метод спутниковых геодезических измерений (определений)	0.2	-
58	508630.32	1343000.91	Метод спутниковых геодезических измерений (определений)	0.2	-
59	508638.44	1343014.86	Метод спутниковых геодезических измерений (определений)	0.2	-
60	508733.60	1342958.55	Метод спутниковых геодезических измерений (определений)	0.2	-
61	508762.64	1343007.92	Метод спутниковых геодезических измерений (определений)	0.2	-



2. Сведения о характерных точках границ объекта					
Обозначение характерных точек границ	Координаты, м		Метод определения координат характерной точки	Средняя квадратическая погрешность положения характерной точки (Mt), м	Описание обозначения точки на местности (при наличии)
	X	Y			
1	2	3	4	5	6
62	508953.61	1342898.71	Метод спутниковых геодезических измерений (определений)	0.2	-
63	508989.65	1342962.19	Метод спутниковых геодезических измерений (определений)	0.2	-
64	508703.32	1343125.94	Метод спутниковых геодезических измерений (определений)	0.2	-
65	508710.52	1343138.92	Метод спутниковых геодезических измерений (определений)	0.2	-
66	508471.36	1343275.66	Метод спутниковых геодезических измерений (определений)	0.2	-
67	508457.44	1343462.44	Метод спутниковых геодезических измерений (определений)	0.2	-
68	508504.27	1343541.35	Метод спутниковых геодезических измерений (определений)	0.2	-
69	508972.78	1344078.91	Метод спутниковых геодезических измерений (определений)	0.2	-
70	509732.49	1344950.59	Метод спутниковых геодезических измерений (определений)	0.2	-
71	509945.86	1345195.41	Метод спутниковых геодезических измерений (определений)	0.2	-
41	510169.84	1345303.95	Метод спутниковых геодезических измерений (определений)	0.2	-
72	508419.06	1343305.51	Метод спутниковых геодезических измерений (определений)	0.2	-
73	508416.51	1343403.13	Метод спутниковых геодезических измерений (определений)	0.2	-

2. Сведения о характерных точках границ объекта					
Обозначение характерных точек границ	Координаты, м		Метод определения координат характерной точки	Средняя квадратическая погрешность положения характерной точки (Mt), м	Описание обозначения точки на местности (при наличии)
	X	Y			
1	2	3	4	5	6
74	508378.12	1343328.88	Метод спутниковых геодезических измерений (определений)	0.2	-
72	508419.06	1343305.51	Метод спутниковых геодезических измерений (определений)	0.2	-
3. Сведения о характерных точках части (частей) границы объекта					
Обозначение характерных точек части границы	Координаты, м		Метод определения координат характерной точки	Средняя квадратическая погрешность положения характерной точки (Mt), м	Описание обозначения точки на местности (при наличии)
	X	Y			
1	2	3	4	5	6
-	-	-	-	-	-





**Текстовое описание местоположения границ  
населенных пунктов, территориальных зон, особо охраняемых природных  
территорий, зон с особыми условиями использования территорий**

Прохождение границы		Описание прохождения границы
от точки	до точки	
<b>1</b>	<b>2</b>	<b>3</b>
1	2	-
2	3	-
3	4	-
4	5	-
5	6	-
6	7	-
7	8	-
8	9	-
9	10	-
10	11	-
11	12	-
12	1	-
13	14	-
14	15	-
15	16	-
16	17	-
17	18	-
18	19	-
19	20	-
20	21	-
21	22	-
22	23	-
23	24	-
24	25	-
25	26	-
26	27	-
27	28	-
28	29	-
29	30	-
30	31	-
31	32	-
32	33	-
33	34	-
34	35	-
35	36	-
36	37	-

**Текстовое описание местоположения границ  
населенных пунктов, территориальных зон, особо охраняемых природных  
территорий, зон с особыми условиями использования территорий**

Прохождение границы		Описание прохождения границы
от точки	до точки	
1	2	3
37	38	-
38	39	-
39	40	-
40	13	-
41	42	-
42	43	-
43	44	-
44	45	-
45	46	-
46	47	-
47	48	-
48	49	-
49	50	-
50	51	-
51	52	-
52	53	-
53	54	-
54	55	-
55	56	-
56	57	-
57	58	-
58	59	-
59	60	-
60	61	-
61	62	-
62	63	-
63	64	-
64	65	-
65	66	-
66	67	-
67	68	-
68	69	-
69	70	-
70	71	-
71	41	-
72	73	-

**Текстовое описание местоположения границ  
населенных пунктов, территориальных зон, особо охраняемых природных  
территорий, зон с особыми условиями использования территорий**

Прохождение границы		Описание прохождения границы
от точки	до точки	
1	2	3
73	74	-
74	72	-

--	--	--

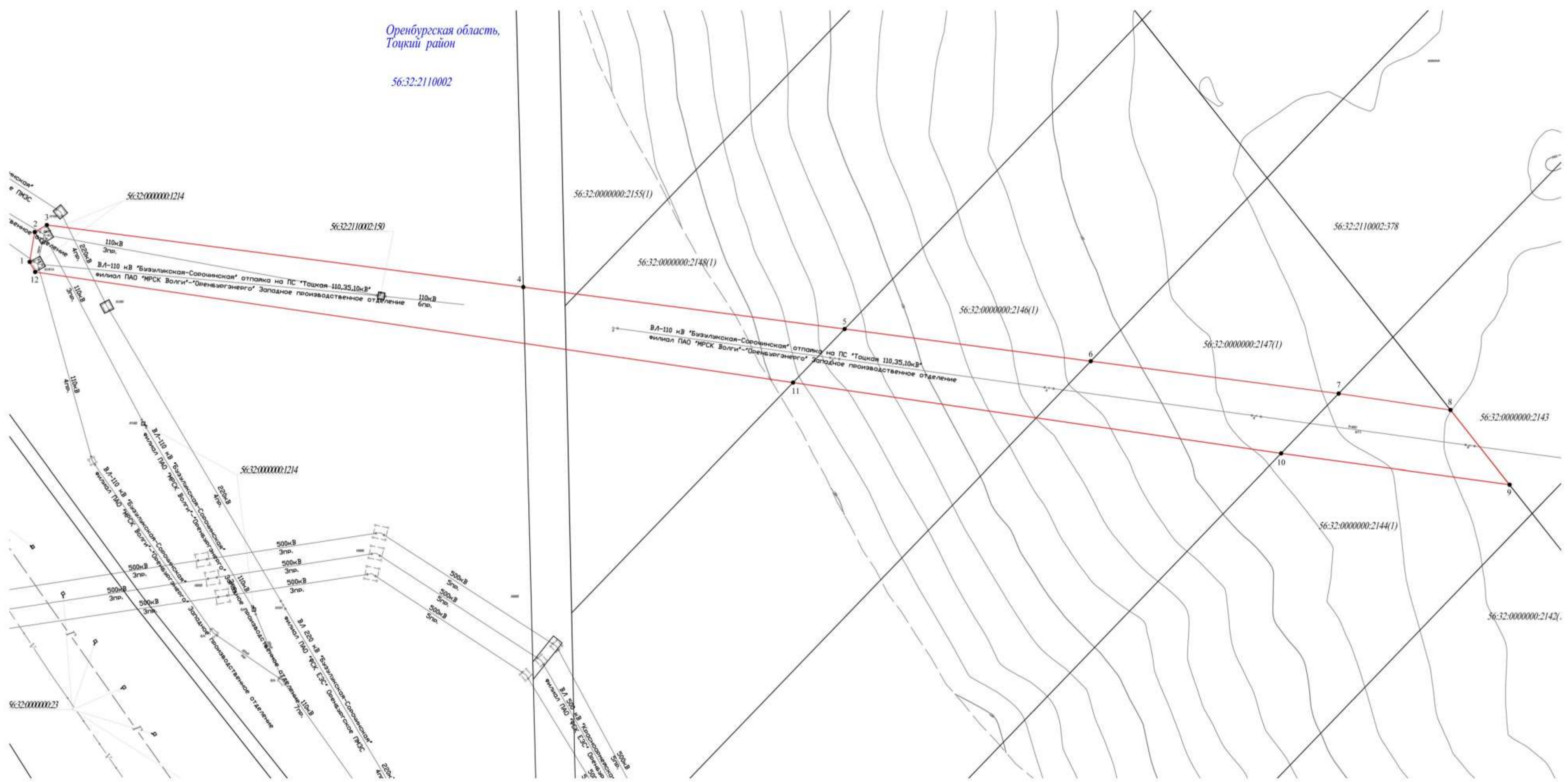


### Раздел 4

### План границ объекта землеустройства

Оренбургская область,  
Тоцкий район

56:32:2110002



Масштаб 1:2000



- Используемые условные знаки и обозначения:
- 1 - проектные границы публичного сервитута и характерные точки
  - границы земельного участка согласно сведениям ЕГРН
  - границы кадастрового квартала согласно сведениям ЕГРН
  - граница населенного пункта
- 56:32:2110001:156 - кадастровый номер земельного участка  
 56:32:2110002 - номер кадастрового квартала



Подпись *М.В. Барашенкова* « 15 » февраля 2021 г.

Место для оттиска печати лица, составившего описание местоположения границ объекта

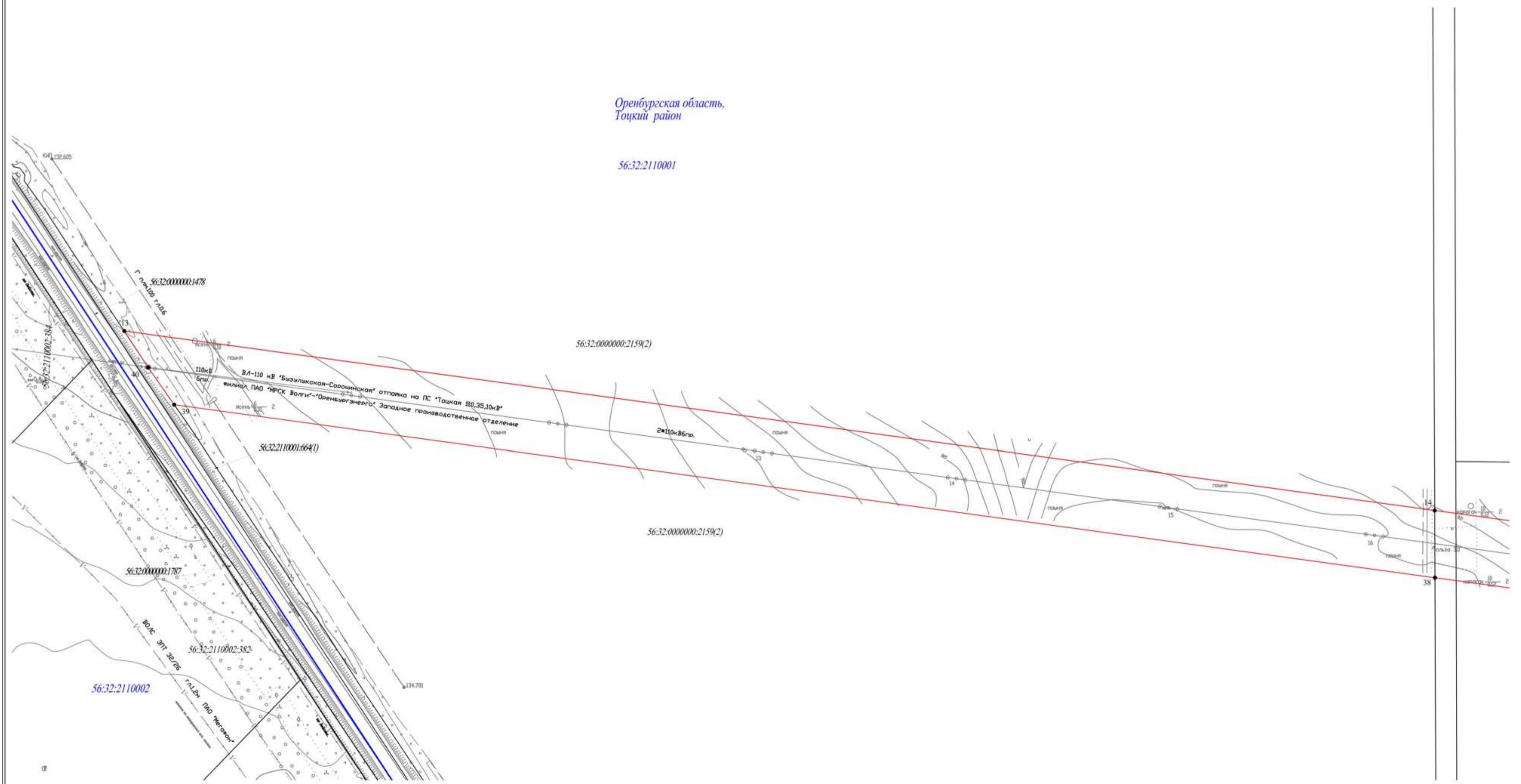


# Раздел 4

## План границ объекта землеустройства

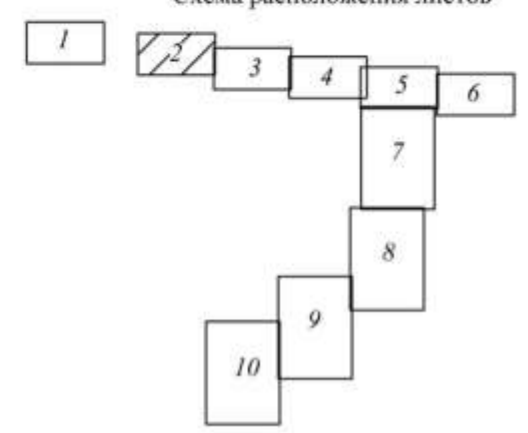
Оренбургская область,  
Тоцкий район

56:32:2110001



Масштаб 1:2000

Схема расположения листов



- Используемые условные знаки и обозначения:
- 1 - проектные границы публичного сервитута и характерные точки
  - границы земельного участка согласно сведениям ЕГРН
  - границы кадастрового квартала согласно сведениям ЕГРН
  - граница населенного пункта
- 56:32:2110001:156 - кадастровый номер земельного участка  
 56:32:2110002 - номер кадастрового квартала

Подпись *[Signature]* « 15 » февраля 2021 г.

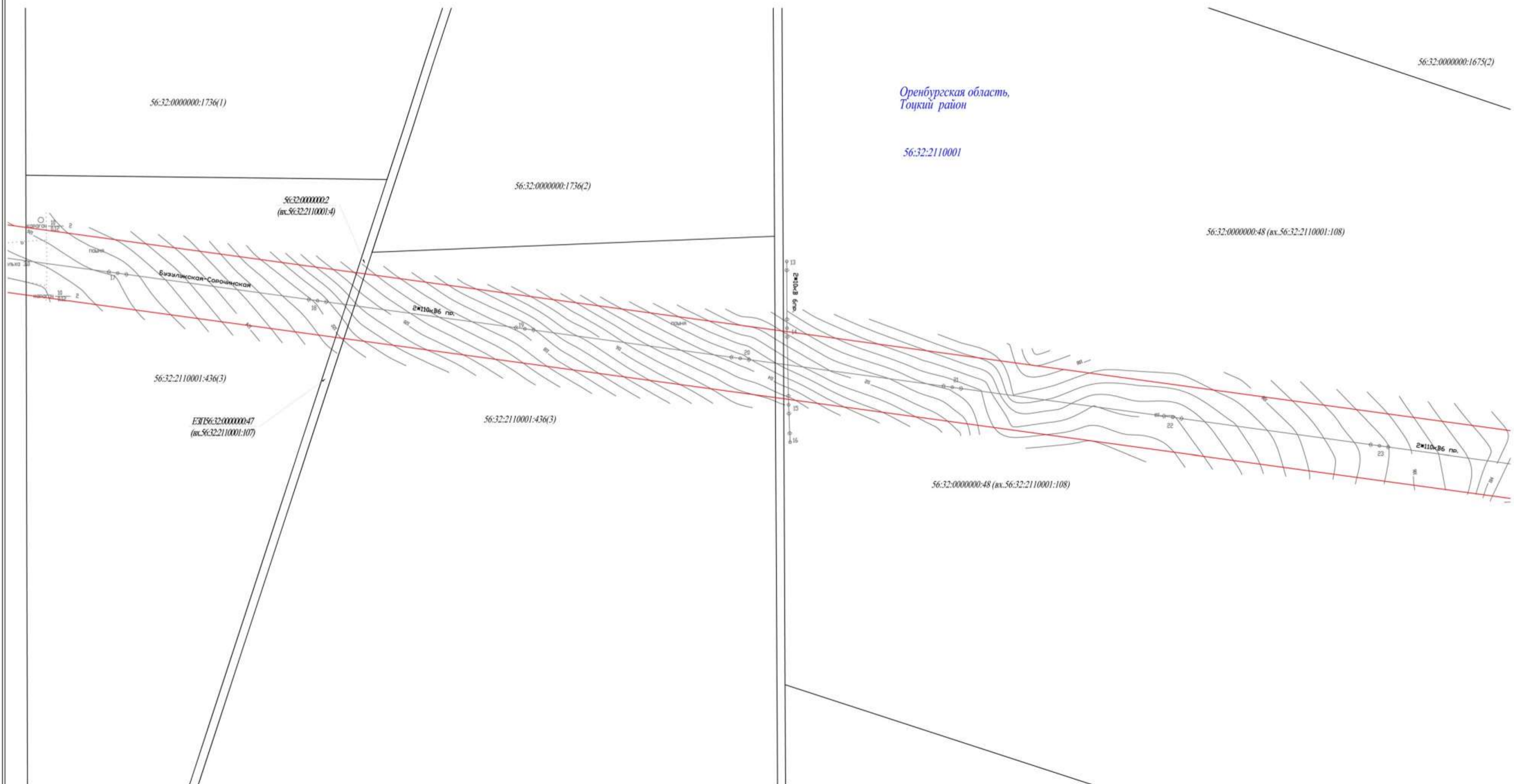
Место для оттиска печати лица, составившего описание местоположения границ объекта





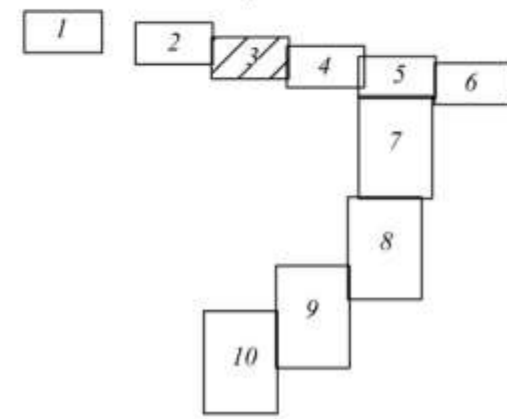
# Раздел 4

## План границ объекта землеустройства



Масштаб 1:2000

Схема расположения листов



- Используемые условные знаки и обозначения:
- 1 - проектные границы публичного сервитута и характерные точки
  - границы земельного участка согласно сведениям ЕГРН
  - границы кадастрового квартала согласно сведениям ЕГРН
  - граница населенного пункта
- 56:32:2110001:156 - кадастровый номер земельного участка  
56:32:2110002 - номер кадастрового квартала

Подпись   15 » февраля 2021 г.

Место для оттиска печати лица, составившего описание местоположения границ объекта

# Раздел 4

## План границ объекта землеустройства

Оренбургская область,  
Тоцкий район

56:32:2110001

56:32:0000000:48 (вх.56:32:2110001:108)

56:32:0000000:1675(2)

56:32:0000000:1425

56:32:0000000:1267

56:32:0000000:1425

56:32:0000000:2159(3)

56:32:0000000:48 (вх.56:32:2110001:108)

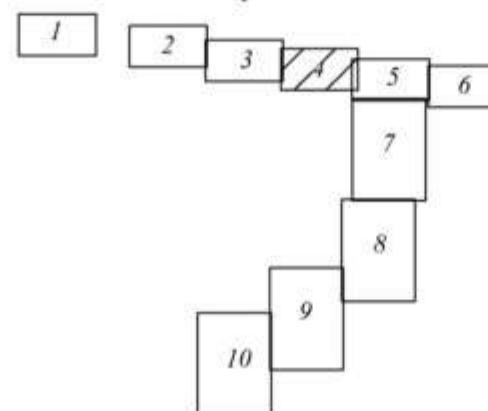
56:32:0000000:1702(1)

56:32:0000000:1425

56:32:0000000:48 (вх.56:32:2110001:110)

56:32:2110001:364

Схема расположения листов



Используемые условные знаки и обозначения:

- 1 - проектные границы публичного сервитута и характерные точки
- границы земельного участка согласно сведениям ЕГРН
- границы кадастрового квартала согласно сведениям ЕГРН
- граница населенного пункта
- 56:32:2110001:156 - кадастровый номер земельного участка
- 56:32:2110002 - номер кадастрового квартала

Масштаб 1:2000

Подпись *М.А. Барашенкова* Дата « 15 » февраля 2021 г.



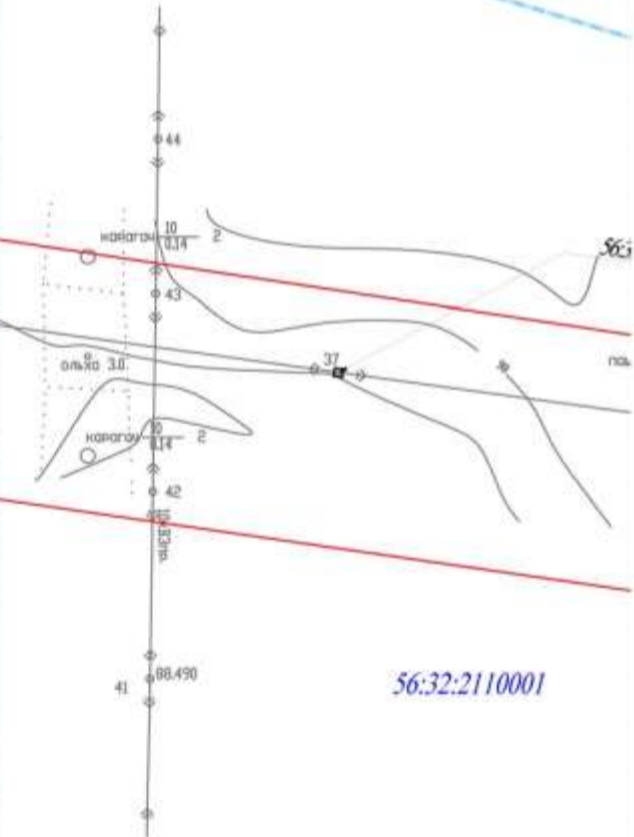
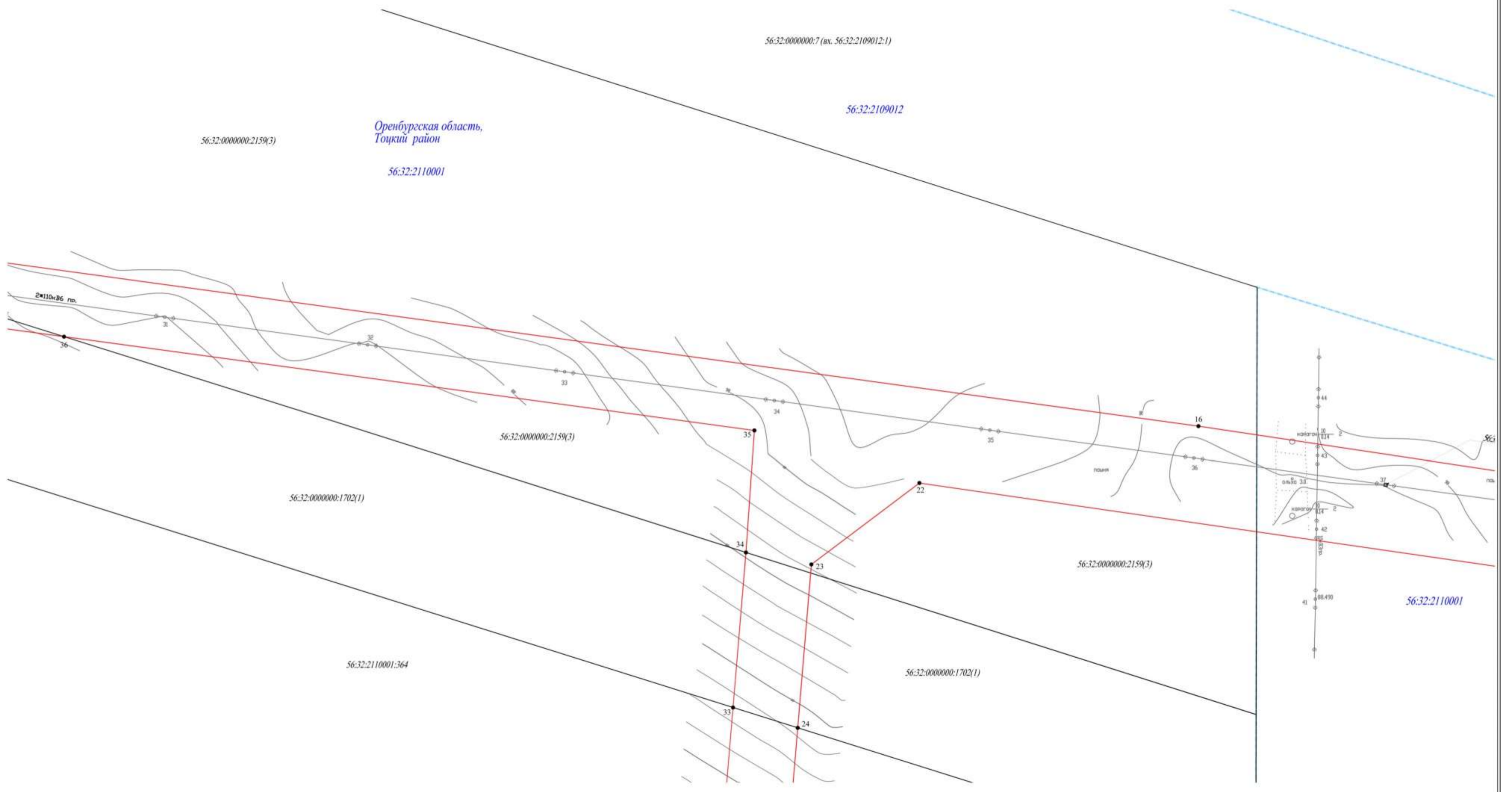
Место для оттиска печати лица, составившего описание местоположения границ объекта



# Раздел 4

## План границ объекта землеустройства

Оренбургская область,  
Тоцкий район  
56:32:2110001



Масштаб 1:2000



- Используемые условные знаки и обозначения:
- 1 - проектные границы публичного сервитута и характерные точки
  - границы земельного участка согласно сведениям ЕГРН
  - границы кадастрового квартала согласно сведениям ЕГРН
  - граница населенного пункта
- 56:32:2110001:156 - кадастровый номер земельного участка  
56:32:2110002 - номер кадастрового квартала



Подпись *М.В. Барашенкова* « 15 » февраля 2021 г.

Место для оттиска печати лица, составившего описание местоположения границ объекта





### Раздел 4

#### План границ объекта землеустройства

Оренбургская область,  
Тоцкий район  
56:32:2110001



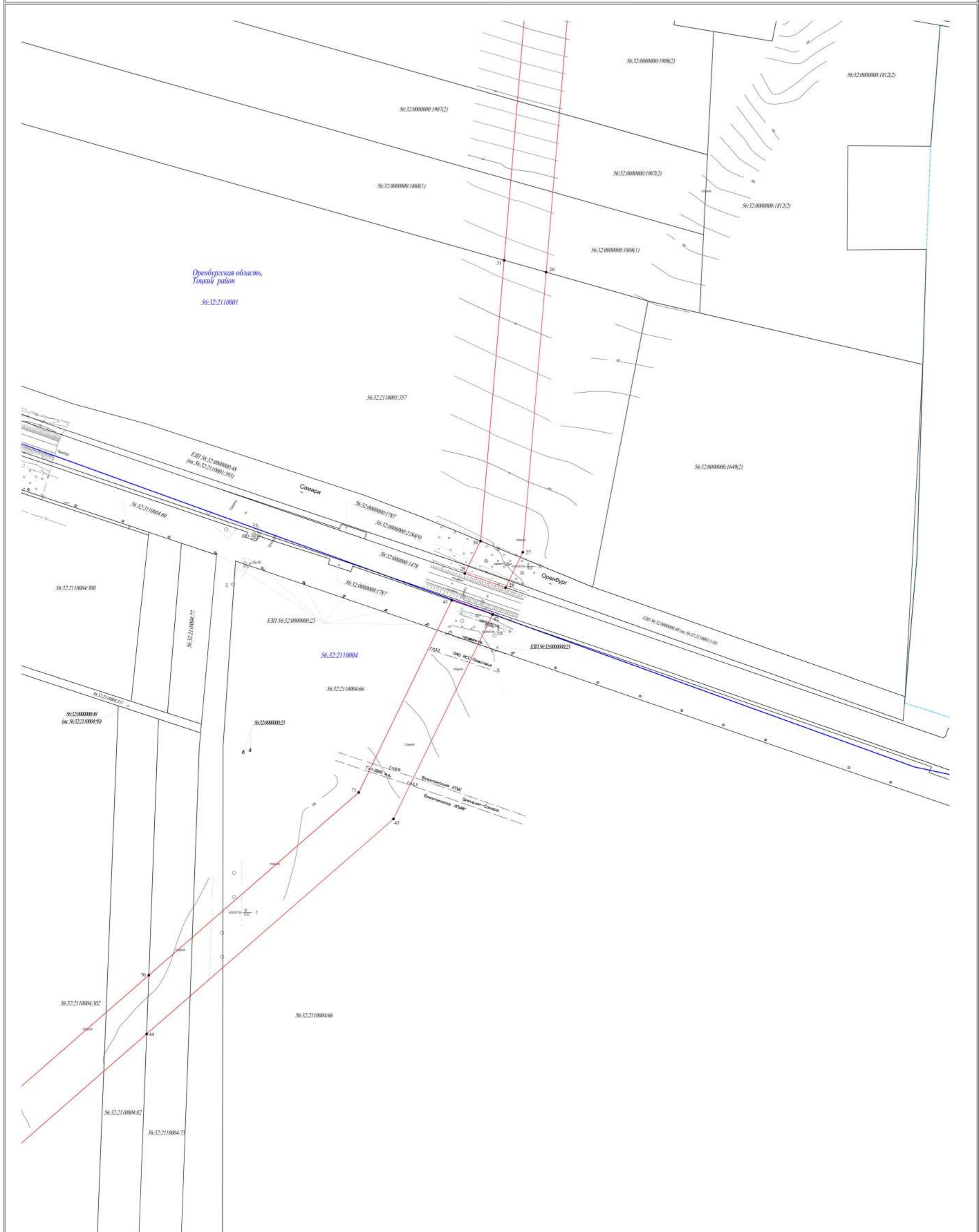
- Используемые условные знаки и обозначения:
- проектные границы публичного сервитута и характерные точки
  - границы земельного участка согласно сведениям ЕГРН
  - границы кадастрового квартала согласно сведениям ЕГРН
  - граница населенного пункта
- 56:32:2110001:156 - кадастровый номер земельного участка  
56:32:2110002 - номер кадастрового квартала

Масштаб 1:2000

Подпись   № 15 от февраля 2021 г.  
Место для оттиска печати лица, составившего описание местоположения границ объекта

### Раздел 4

#### План границ объекта землеустройства



Оренбургская область,  
Тоцкий район  
56:32:2110001

Самара

Оренбург

Схема расположения листов



- Используемые условные знаки и обозначения:
- проектные границы публичного сервитута и характерные точки
  - границы земельного участка согласно сведениям ЕГРН
  - границы кадастрового квартала согласно сведениям ЕГРН
  - 56:32:2110001:156 - кадастровый номер земельного участка
  - 56:32:2110002 - номер кадастрового квартала

Масштаб 1:2000

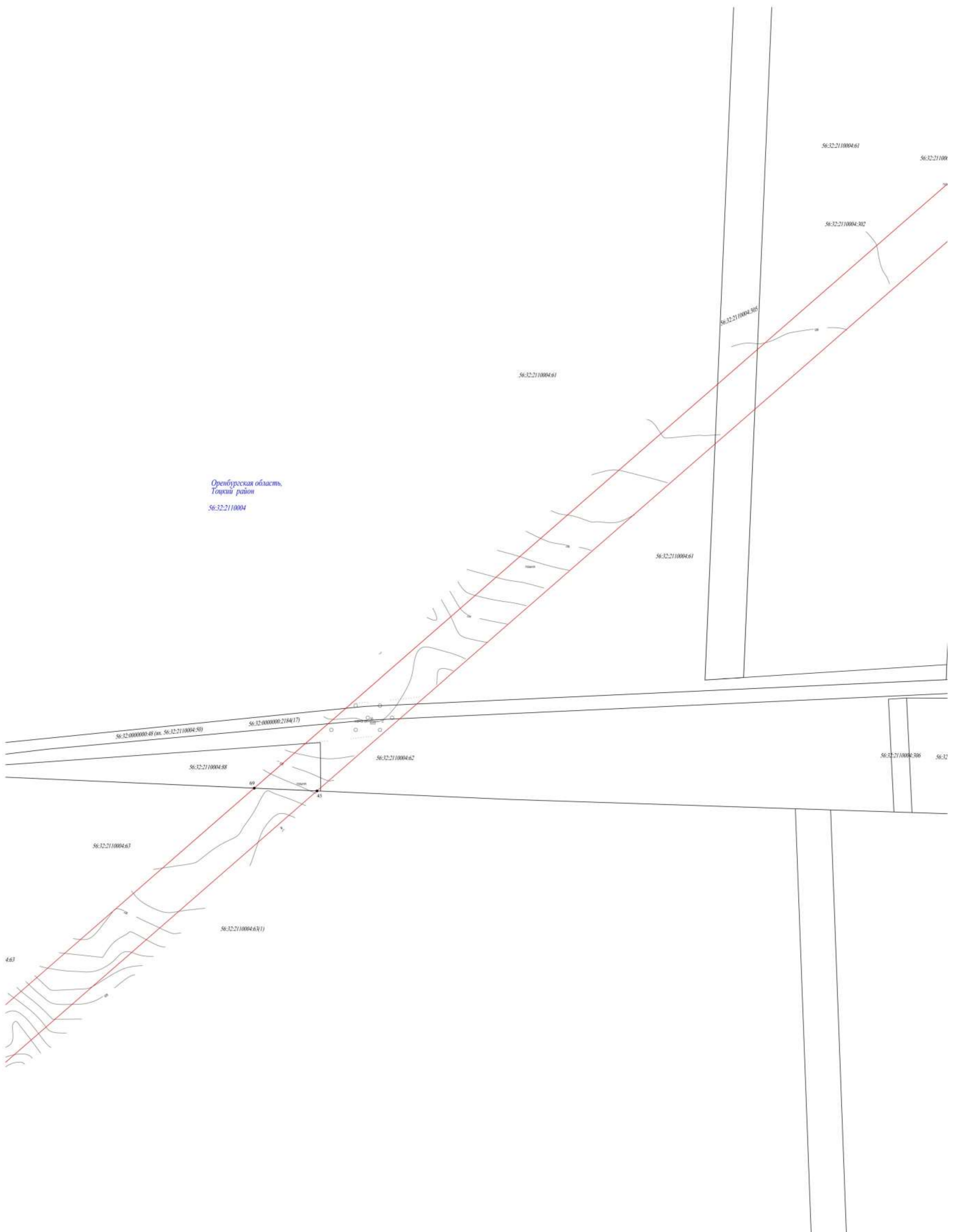
Подпись  Барашникова Мария Владимировна  
 15 февраля 2021 г.  
 Место для оттиска печати лица, составившего описание местоположения границ объекта



### Раздел 4

#### План границ объекта землеустройства

Оренбургская область,  
Тоцкий район  
56:32:2110004



- Используемые условные знаки и обозначения:
- проектные границы публичного сервитута и характерные точки
  - границы земельного участка согласно сведениям ЕГРН
  - границы кадастрового квартала согласно сведениям ЕГРН
  - граница населенного пункта
- 56:32:2110001:156 - кадастровый номер земельного участка.  
56:32:2110002 - номер кадастрового квартала

Масштаб 1:2000

Подпись   « 15 » февраля 2021 г.

Место для оттиска печати лица, составившего описание местоположения границ объекта

